



## Зональные соревнования.

### Чемпионат и первенство Южного федерального округа и Северо-Кавказского федерального округа по спортивному ориентированию. (ЕКП 4346 и 4368)

г.Алушта (пер.Ангарский), Республика Крым, 19-23 июля 2018 года

## БЮЛЛЕТЕНЬ №3

#### 1. Место и сроки проведения соревнований:

Республика Крым, г.Алушта (пер.Ангарский), с 19 по 23 июля 2018г.,

Центр соревнований – т\с «Ангарский перевал»

#### 2. Наименование организаторов соревнований:

Министерство спорта Российской Федерации

Федерация спортивного ориентирования России

Министерство спорта Республики Крым

Крымское региональное отделение общероссийской физкультурно-общественной организации «Федерация спортивного ориентирования России».

#### 3. Требования к участникам и условия их допуска:

3.1. В спортивных соревнованиях участвуют сильнейшие спортсмены субъектов Российской Федерации. 3.2. К спортивным соревнованиям допускаются спортсмены спортивных сборных команд субъектов Российской Федерации соответствующих федеральных округов. 3.3. От одного субъекта Российской Федерации может быть заявлена только одна спортивная сборная команда.

3.2. Состав команд: Зональные соревнования: М и Ж 7чел. + 7чел., + 2 тренера + 1 судья; (допуск не ниже 2р): команда - МЖ до 15лет 7+7, МЖ до 17лет 7+7, МЖ до 19лет 7+7, + 6 тренеров + 1 судья; Допуск: МЖ14-2ю, МЖ16-1ю, МЖ18-3р).

**Открытые соревнования Федерации спортивного ориентирования Республики Крым: допускаются спортсмены по группам: МЖ 10, 12, 14\*, 16\*, 18\*, Б, 35, 45, 55, 65; состав команды не ограничен, соревнования личные.**

#### 4. Программа соревнований:

19.07.2018	14:00-18:00 20:00	день приезда, работа комиссии по допуску совещание ГСК с представителями команд	Код дисциплины по ВРВС
20.07.2018	16:00	кросс-эстафета - 2человека	0830061811Я
21.07.2018	11:00 18:00	кросс-выбор награждение	0830121811Я
22.07.2018	11:00 14:00	кросс-лонг-общий старт награждение	0830011811Я
23.07.2018		отъезд	

#### 5. Транспорт

Старты всех дней соревнований находятся в пешей доступности от центра соревнований

## 7. Спортивно-техническая информация и параметры дистанций

Местность горная. Район представляет собой восточный склон массива Чатыр-Даг 700-900 м. над ур.м. Лес лиственный хорошей и средней проходимости. Грунт глинистый, твёрдый. Рельеф овражно-балочный, склон с оползневыми и мелкими формами. Встречаются участки с камнями и каменными обрывами (до 3м.). Развитая сеть троп и дорог различного класса.

### 20.07.2018г. «Кутузовское озеро, низ»

соревнования на дистанции кросс-эстафета-2 человека  
(МЖ 10,12,14,16,18,Б,35,45,55,65 -старт интервальный)

Масштаб карты 1:7 500 высота сечения 5м.

Контрольное время 2,0 часа, (1.0 на этап).

Аварийный азимут: ВОСТОК (шоссе)

группа	Л	Н	КП	группа	Л	Н	КП
М10	0,8	20	4	Ж10	0,8	20	4
М12	1,0	30	5	Ж12	0,8	25	5
М14	2800	100	11	Ж14	2500	90	10
М16	3400	150	14	Ж16	2800	100	11
М18	3800	175	16	Ж18	3400	150	14
МБ	3800	175	16	ЖБ	3400	150	14
М35	3800	175	16	Ж35	2800	100	11
М45	2800	100	11	Ж45	2500	90	10
М55	2500	90	10	Ж55	1500	55	8
М65	2500	90	10	Ж65	1500	55	8
М до 15лет	2600	80	9	Ж до 15лет	2300	60	8
М до 17лет	2800	100	10	Ж до 17лет	2600	80	9
М до 19лет	3100	110	12	Ж до 19лет	2800	100	10
М	3900	150	14	Ж	3100	110	12

### 21.07.2018г. «Кутузовское озеро, верх»

соревнования на дистанции кросс-выбор (с заданным 1м КП)

МЖ 10,12 заданное направление

Масштаб карты 1:10 000 высота сечения 5м.

Контрольное время 2,0 часа.

Аварийный азимут: ВОСТОК (шоссе)

группа	1й КП	Всего надо	группа	1й КП	Всего надо
М10	L 0.9km	4кп	Ж10	L 0.9km	4кп
М12	L 1.3km	6кп	Ж12	L 1.2km	5кп
М14, М до 15лет	31	15	Ж14, Ж до 15лет	38	14
М16, М до 17лет	39	19	Ж16, Ж до 17лет	40	16
М18, М до 19лет	36	23	Ж18, Ж до 19лет	31	18
МБ, М	40	26	ЖБ, Ж	37	22
М35	38	21	Ж35	39	20
М45	36	17	Ж45	40	14
М55	40	13	Ж55	38	12
М65	39	11	Ж65	31	10

1й (обязательный) КП соединён со стартом

Всего на карте **27** КП  
КП №100 - обязательно отмечается последним

## 22.07.2018г. «Ангарский перевал»

соревнования на дистанции кросс-лонг общий старт

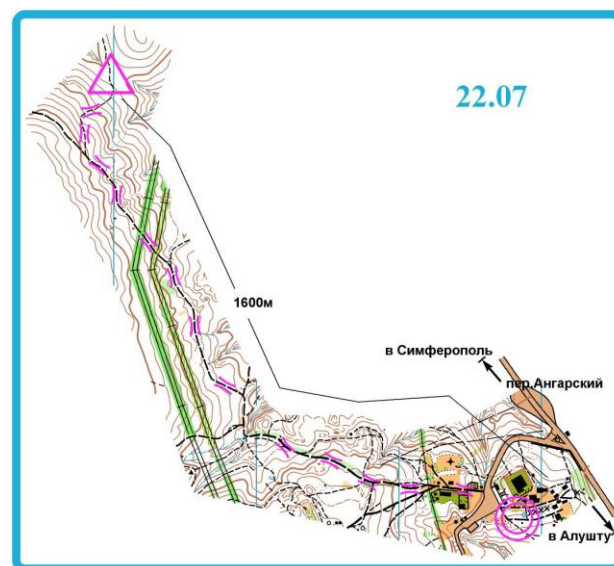
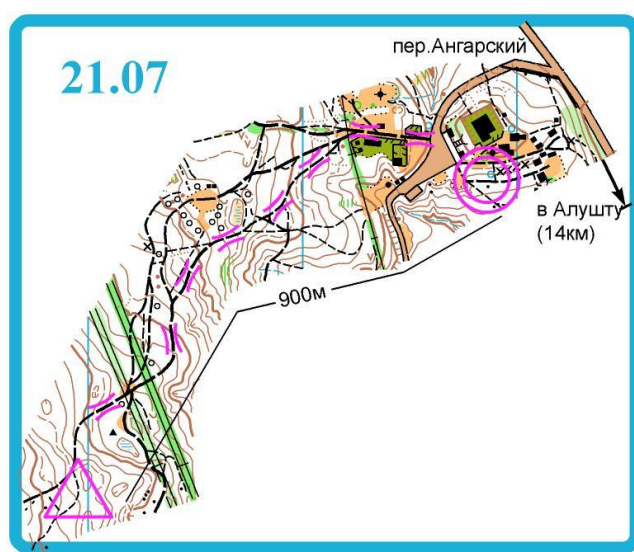
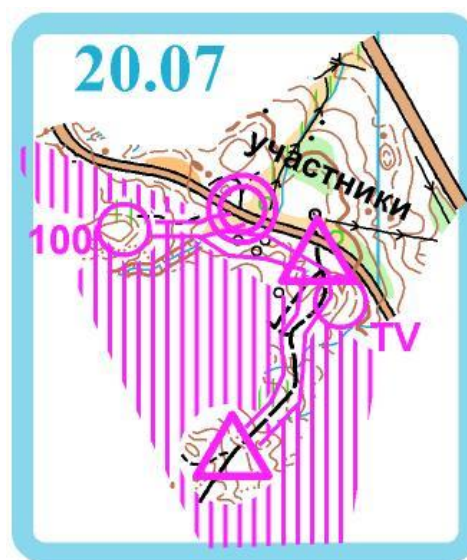
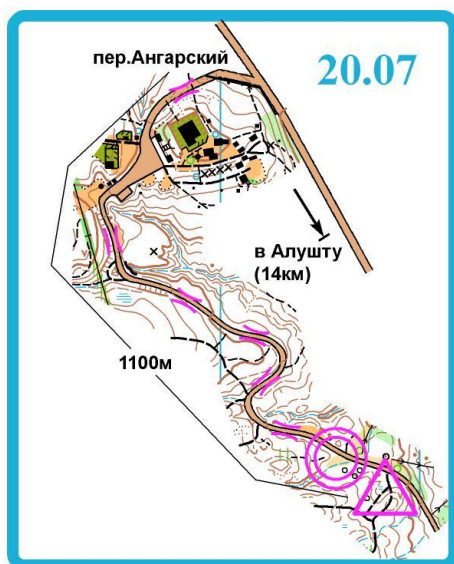
Масштаб карты 1:10 000 высота сечения 5м.

Контрольное время 2,5 часа.

Аварийный азимут: ВОСТОК

группа	L	H	КП	группа	L	H	КП
M10	1500	50	4	Ж10	1500	50	4
M12	1500	75	4	Ж12	1500	75	4
M14, М до 15лет	4300	150	14	Ж14, Ж до 15лет	4300	150	14
M16, М до 17лет	5900	250	17	Ж16, Ж до 17лет	4300	150	14
M18, М до 19лет	6700	260	17	Ж18, Ж до 19лет	5900	250	17
МБ, М	9200	350	24	ЖБ, Ж	6700	260	17
M35	6700	260	17	Ж35	5900	250	17
M45	5900	250	17	Ж45	4300	150	14
M55	4300	150	14	Ж55	2100	60	8
M65	4300	150	14	Ж65	2100	60	8

### Схемы стартов



В соответствии с правилами по виду спорта "спортивное ориентирование", утвержденными Министерством спорта РФ 03.05.17г. На старте спортсмен обязан: Выходить на старт в экипировке и с инвентарем, соответствующим времени проведения и месту проведения спортивных соревнований. 6.3.4. Спортсмены возрастной категории M12, Ж12 и моложе обязаны войти в зону старта, а далее на трассу с защищенными от влаги, работающими и заряженными электроэнергией мобильными телефонами.